

Parcours de santé / Fitness trail



Quai de Seine



Espace vert face au Centre Nautique
Nature in front of the Nautic Center

INFORMATIONS SUR LE PARCOURS INFORMATION ABOUT THE ROUTE

Départ et Arrivée / Departure and arrival point :

Place des Marcilly de France - Marcilly sur
Seine

Durée : 40 min - **Distance :** 2,8 km

Duration : 40 min - **Distance :** 2,8 km

Possibilité de stationner / Car park facilities :

Place des Marcilly de France / Avenue des Tilleuls

Niveau : Facile

Degree of difficulty : Easy

Contact

Office de Tourisme de Sézanne et sa Région
(Petite Cité de Caractère)

Place de la République - 51120 Sézanne

+33 (0)326 805 413 - contact@sezanne-tourisme.fr

Mar au Sam > 9h-12h30/14h-17h30 - Tue to Sat > 9am-12.30pm/2pm-5.30pm

Juillet & Août : Lundi au Samedi > 9h-12h30/14h-18h

July & August : Mon to Sat > 9am-12.30pm/2pm-6pm

Bureau d'Information Touristique d'Esternay

Place des Droits de l'Homme - 51310 Esternay

+33 (0)326 805 413 - esternaytourisme@gmail.com

Mar au Sam > 9h-12h30/14h-17h30 - Tue to Sat > 9am-12.30pm/2pm-5.30pm

Ouvvert d'avril à septembre uniquement / Open from April to September

Bureau d'Information Touristique d'Anglure


7 rue de Châlons - 51260 Anglure


+33 (0)326 805 413 - angluretourisme@gmail.com


Mar au Sam > 9h-12h30/14h-17h30 - Tue to Sat > 9am-12.30pm/2pm-5.30pm

Ouvvert d'avril à septembre uniquement / Open from April to September

Suivez nous sur / Follow us on

 www.sezanne-tourisme.fr

 Office de tourisme de Sézanne & sa région

 sezanne_tourisme

Circuit Balade Fleurie à Marcilly s/ Seine

Flowery walk around Marcilly s/Seine



*Do not litter please.
Conception & Réalisation : Tourist Office of Sézanne and its Région - Edition 2020
Items may differ from photograph - Printed by Tourist Office of Sézanne and its Région*

*Ne pas jeter sur la voie publique
Conception & réalisation : Office de Tourisme de Sézanne et sa Région - Edition 2020 ;
Photos non contractuelles / Impression par l'Office de Tourisme de Sézanne & sa Région*





- Barques fleuries
- Barques with flowers



Départ de la Mairie de Marcilly sur Seine. Prendre le **quai de Seine** ① en direction de Saron sur Aube (la Seine est sur votre droite). Prendre la 3ème à gauche, dans la **Rue de l'Eglise**. ② Poursuivre dans la **Rue de la Grille** ③ sur votre gauche. Tourner à droite dans le **Lotissement de la Grille**. ④ Faire la boucle pour rejoindre de nouveau la **Rue de la Grille**, ③ continuer sur la droite. Prendre à gauche dans la **Rue de Sézanne**. ⑤ Puis tourner à droite dans la **Rue de la Sablière**. ⑥ Prendre à droite dans le **Lotissement de la Vigne Barrat**. ⑦ Traverser la **Rue du Vallon** ⑧ et prendre la ⑨

Starting from the City Hall of Marcilly sur Seine. Go on « **Quai de Seine** » ① towards Saron sur Aube (The Seine river is on your right side). Take the third street on your left into « **Rue de l'Eglise** ». ② Continue up to « **Rue de la Grille** » ③ on your left. Then turn right into the « **Lotissement de la Grille** ». ④ Go in a circle to reach again the « **Rue de la Grille** », ③ continue on your right side. Turn left into « **Rue de Sézanne** ». ⑤ Then turn right into « **Rue de la Sablière** ». Take on your right into the « **Lotissement de la Vigne Barrat** ». Cross ⑦ « **Rue du Vallon** » ⑧ and go into « **Rue des Bûchettes** ». ⑨ Turn left into « **Avenue des Tilleuls** » ⑩ to reach the City Hall of Marcilly sur Seine.