



Lavoir d'Anglure / Wash house in Anglure



Mairie d'Anglure / City Hall of Anglure



Rue d'Anglure / Rivière de Seine
Anglure's street / Seine River

INFORMATIONS SUR LE PARCOURS INFORMATION ABOUT THE ROUTE

Départ et Arrivée / Departure and arrival point :

Place du 13 Juin 1940 - Mairie - Anglure

Durée : 40 min - **Distance :** 3 km

Duration : 40 min - **Distance :** 3 km

Possibilité de stationner / Car park facilities :

Place du 13 juin 1940 (Mairie)

Place de la République (BIT)

Niveau : Facile

Degree of difficulty : Easy

Contact

Office de Tourisme de Sézanne et sa Région

(Petite Cité de Caractère)

Place de la République - 51120 Sézanne

+33 (0)326 805 413 - contact@sezanne-tourisme.fr

Mar au Sam > 9h-12h30/14h-17h30 - Tue to Sat > 9am-12.30pm/2pm-5.30pm

Juillet & Août : Lundi au Samedi > 9h-12h30/14h-18h

July & August : Mon to Sat > 9am-12.30pm/2pm-6pm

Bureau d'Information Touristique d'Esternay

Place des Droits de l'Homme - 51310 Esternay

+33 (0)326 805 413 - esternaytourisme@gmail.com

Mar au Sam > 9h-12h30/14h-17h30 - Tue to Sat > 9am-12.30pm/2pm-5.30pm

Ouvert d'avril à septembre uniquement / Open from April to September

Bureau d'Information Touristique d'Anglure


7 rue de Châlons - 51260 Anglure


+33 (0)326 805 413 - angluretourisme@gmail.com


Mar au Sam > 9h-12h30/14h-17h30 - Tue to Sat > 9am-12.30pm/2pm-5.30pm

Ouvert d'avril à septembre uniquement / Open from April to September

Suivez nous sur / Follow us on

 www.sezanne-tourisme.fr

 Office de tourisme de Sézanne & sa région

 [sezanne_tourisme](https://www.instagram.com/sezanne_tourisme)

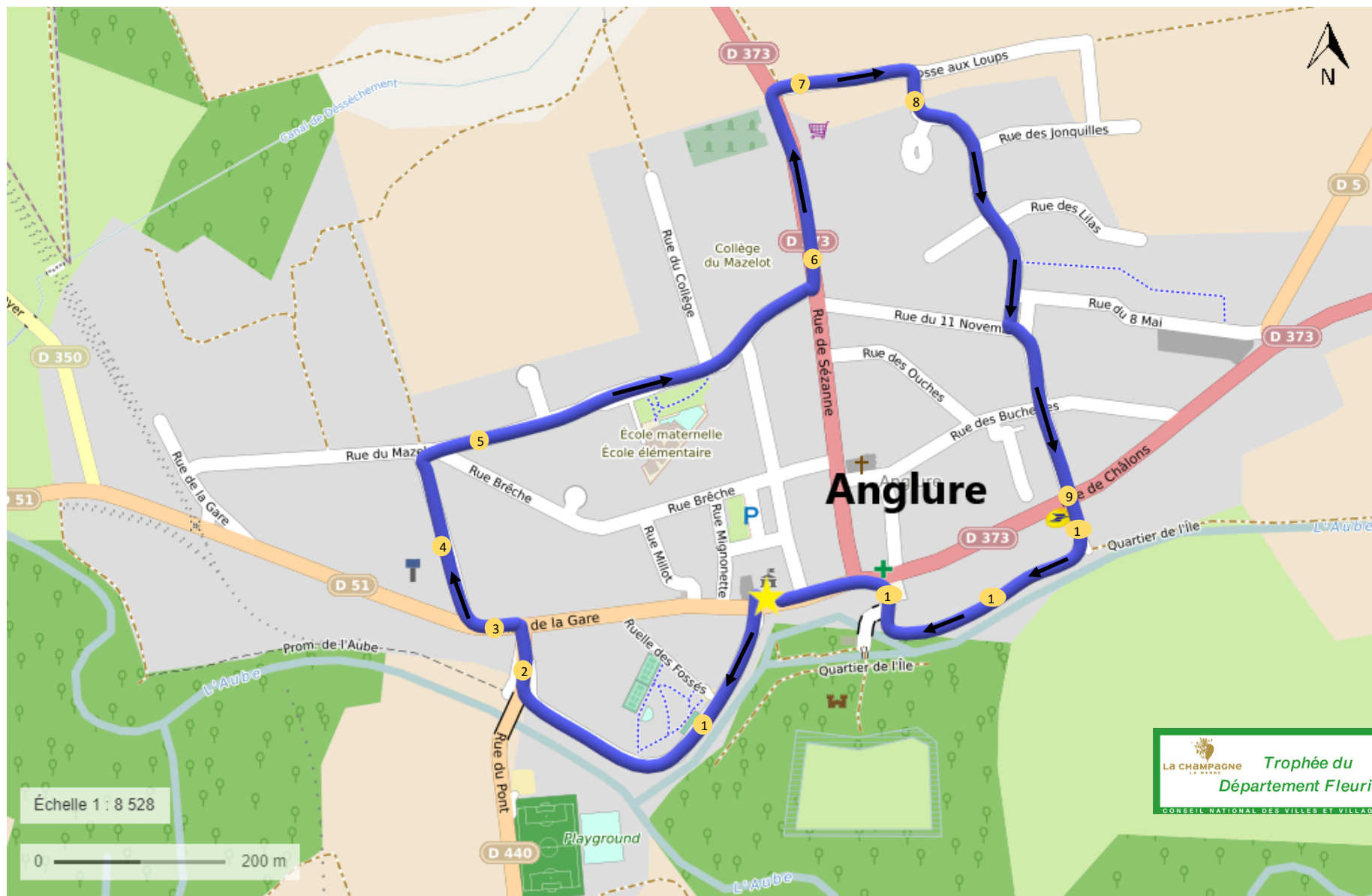
Circuit Balade Fleurie à Anglure Flowery walk around Anglure



*Do not litter please.
Conception & Réalisation : Office de Tourisme de Sézanne et sa Région - Édition 2020
Items may differ from photograph - Printed by Tourist Office of Sézanne and its Région*

*Ne pas jeter sur la voie publique
Conception & réalisation : Office de Tourisme de Sézanne et sa Région - Édition 2020 ;
Photos non contractuelles / Impression par l'Office de Tourisme de Sézanne & sa Région*





Départ de la Mairie d'Anglure. Traverser pour prendre la **Promenade de l'Aube**, ① le cours d'eau se trouve sur votre gauche. Tourner à droite sur la **Rue du Pont** (D440). ② Tourner à gauche dans la **Rue de la Gare**, ③ puis aussitôt sur la droite dans le **Rue du Veilleu**. ④ Prendre ensuite à droite dans la **Rue du Mazelot** ⑤ et continuer jusqu'à la **Rue de Sézanne**, ⑥ tourner à gauche. Au niveau de la sortie du village, prendre à droite dans la **Rue de la Fossé aux loups** (après la superette). ⑦ Tourner à droite dans la **Rue des Fleurs**. ⑧ Descendre la rue jusqu'à la **Rue de Châlons**, ⑨ traverser la route. Continuer de descendre dans la **Ruelle des Oies**, ⑩ prendre à droite et longer le canal. ⑪ Vous arrivez **Place de la République**, ⑫ face au Bureau d'Information Touristique.

Starting from the City Hall of Anglure. Cross the street the reach the « **Promenade de l'Aube** », ① the river is on your left. Turn right onto « **Rue du Pont** » (D440). ② Turn left into « **Rue de la Gare** », ③ then turn right into « **Rue du Veilleu** ». ④ Go on your right in « **Rue du Mazelot** », ⑤ and continue up to « **Rue de Sézanne** », ⑥ turn left. At the end on the village, take on your right into « **Rue de la Fossé aux loups** » (just after the minimarket). ⑦ Turn right into « **Rue des Fleurs** ». ⑧ Go down the street till « **Rue de Châlons** », ⑨ cross the street. Continue to go down into « **Ruelle des Oies** », ⑩ take on your right and walk along the canal. ⑪ You will reach « **Place de la République** », ⑫ in front of the Tourist Office.