


Gérer pour préserver

En 1994 et 1996, les mairies de Oyes et de Reuves confiaient par location au Conservatoire du Patrimoine Naturel de Champagne Ardenne la gestion de 60 hectares de marais. Une gestion concertée de ces marais communaux est mise en place avec les communes et les chasseurs.

Afin de limiter l'envahissement des saules et de préserver l'ensemble des habitats de la faune sauvage, des travaux de restauration des milieux les plus humides par le débroussaillage et le dessouchage ont été mis en place. Mais les travaux de restauration ne suffisent pas à eux seuls à maintenir le marais dans un état de conservation favorable et durable. Il faut donc les coupler à des mesures de gestion durable tel que le pâturage.

En effet, la réinstallation d'un pâturage extensif avec des agriculteurs locaux sur les marais communaux constitue la dernière chance pour l'avenir de cette tourbière.



Le Sentier Nature des Marais de Saint Gond vous accueille de mai à août

Pour tout renseignement complémentaire :

Conservatoire de Champagne Ardenne
03 24 30 06 20

Office de Tourisme de Sézanne et sa Région
03 26 80 51 43


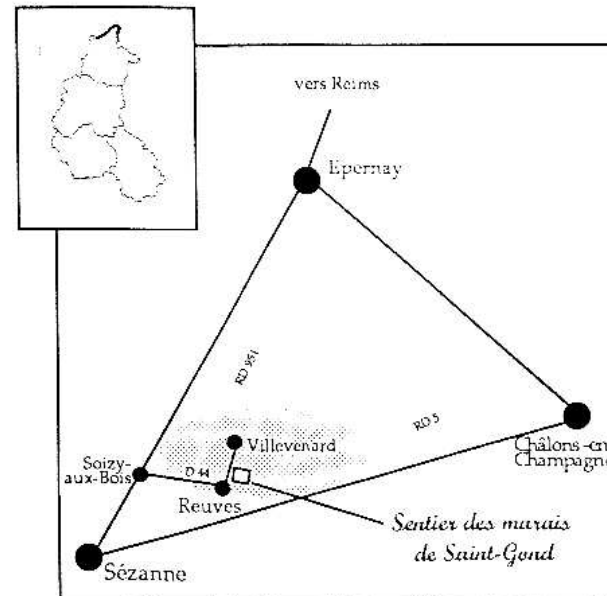


Bécassine des marais



Sentier nature des Marais de Saint Gond


Plan de situation du Sentier



Les Marais de Saint Gond

Vaste zone humide située à 12 km au nord de Sézanne, les marais de Saint Gond s'étirent en pente douce sur 18 km le long de la rivière « Le Petit Morin ». Façonnés au cours des siècles par la nature et les hommes, les marais de Saint Gond présentent une mosaïque de milieux naturels unique au sein de la Champagne comme les tourbières, les mares, les prairies humides, les bois et les prairies sèches.

L'Originalité de ces marais réside sans doute dans la rencontre entre un milieu humide, la tourbe, et des zones plus sèches formant de petites îles, les sècherons, avec chacun une flore et une faune caractéristique.



Qu'est-ce qu'une tourbière ?

Les tourbières sont des zones humides tout à fait à part : dans ces milieux constamment gorgés d'eau, les débris végétaux s'accumulent avec le temps pour former un dépôt de tourbe qui ne cesse de s'épaissir.



Une faune et une flore exceptionnelle

A la croisée de ces deux mondes, entre terre et eau, les marais de Saint Gond regorgent de vie. Une multitude d'espèces animales et végétales, souvent très rares ou menacées, vivent exclusivement dans ces milieux.




Busard des roseaux

C'est le cas de très nombreux oiseaux comme le busard des roseaux et d'une dizaine d'espèces d'amphibiens comme la rainette verte pour laquelle le marais est l'un des derniers sites de reproduction de tout le nord-est de la France.

Le saviez-vous ?

On estime que les deux tiers des zones humides ont disparu en France au cours du XXème siècle et qu'elles continuent à disparaître au rythme d'environ 10 000 hectares par an.



Oeillet superbe

On y observe 19 espèces végétales protégées telles que le liparis de Loesel, petite orchidée qui s'épanouit au cœur de la roselière, et l'œillet superbe, véritable fleuron de la flore locale.

Des milieux remarquables en sursis

Les marais tourbeux étaient autrefois relativement courant dans toute les vallées de Champagne. Aujourd'hui devenus très rares, ils sont menacés de disparition partout en Europe.

Les marais de Saint Gond ne font pas exception, ils ont rétréci de plus de 30% de leur superficie depuis une soixantaine d'années.

Dans les années 1960, le drainage pratiqué de façon intensive a provoqué la disparition de 3 000 hectares de marais. Parallèlement, l'abandon des pratiques agricoles traditionnelles (pâturage, fauche...), conduit à l'embroussaillage du marais et à la disparition des milieux ouverts caractéristiques (roselières, sècherons...).

Des 10 000 hectares existant à l'origine, il n'en reste plus aujourd'hui que 1 700.

Pour tout renseignement, contactez-nous !

**Conservatoire du Patrimoine Naturel
de Champagne Ardenne
Tel : 03 24 30 06 20**



Orchis incarnat
Dactylorhiza incarnata